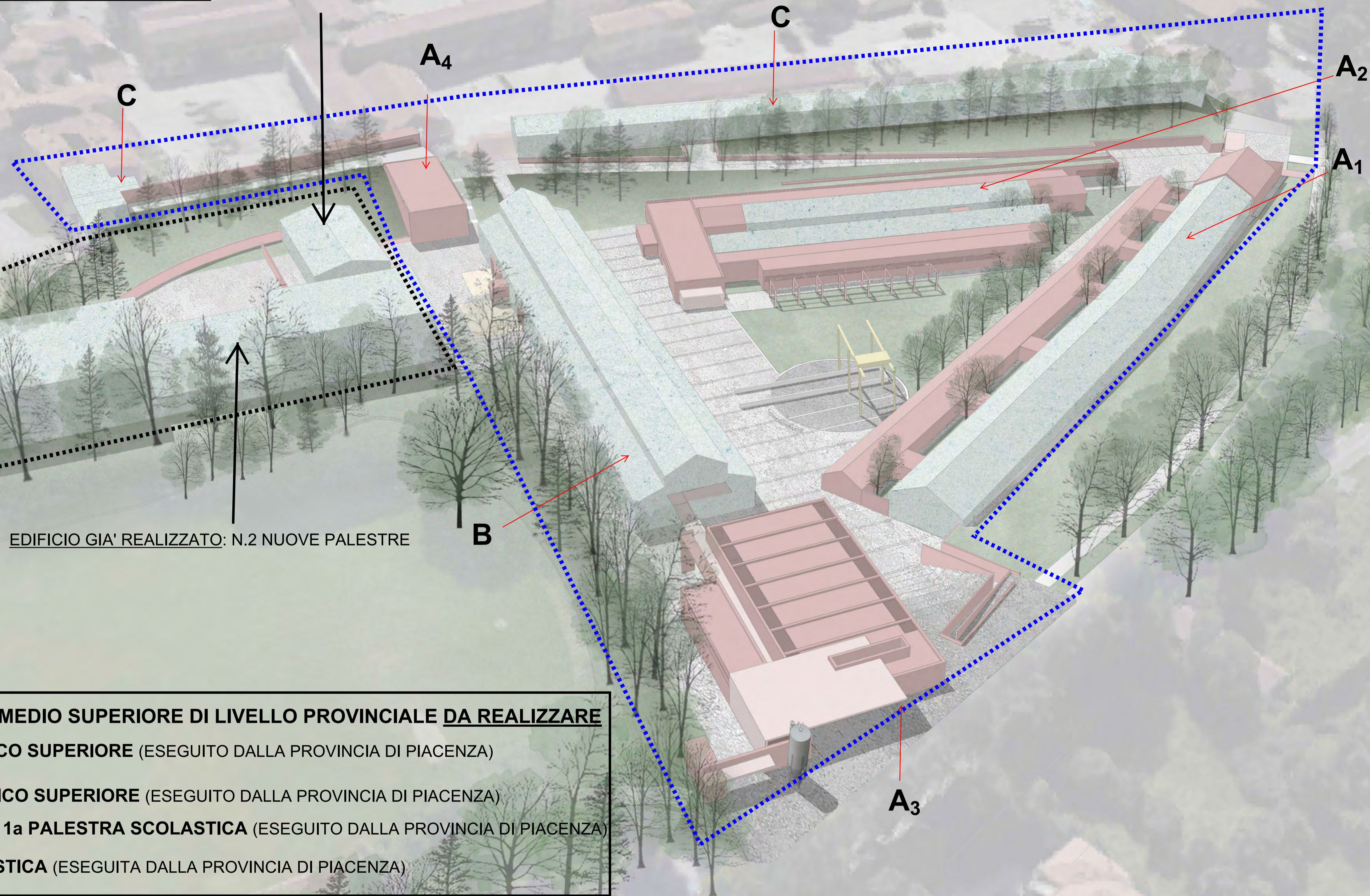


EDIFICIO DA RIQUALIFICARE: NUOVO SPAZIO POLIVALENTE



EDIFICIO GIA' REALIZZATO: N.2 NUOVE PALESTRE

A POLO SCOLASTICO MEDIO SUPERIORE DI LIVELLO PROVINCIALE DA REALIZZARE

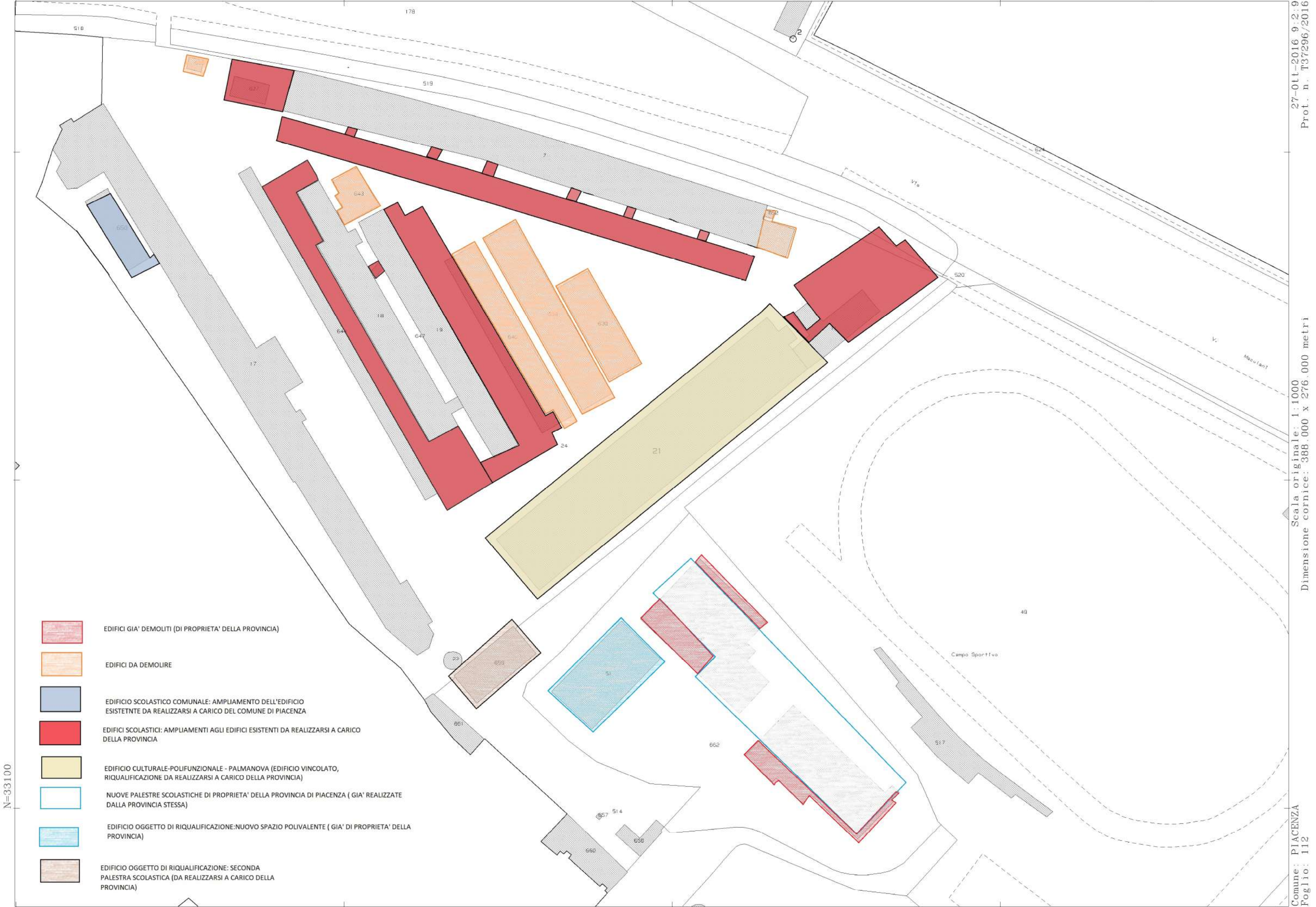
- A₁. 1° EDIFICIO SCOLASTICO SUPERIORE (ESEGUITO DALLA PROVINCIA DI PIACENZA)
- A₂. 2° EDIFICIO SCOLASTICO SUPERIORE (ESEGUITO DALLA PROVINCIA DI PIACENZA)
- A₃. EDIFICIO INGRESSO E 1a PALESTRA SCOLASTICA (ESEGUITO DALLA PROVINCIA DI PIACENZA)
- A₄. 2a PALESTRA SCOLASTICA (ESEGUITA DALLA PROVINCIA DI PIACENZA)

B. EDIFICIO CULTURALE POLIFUNZIONALE DA REALIZZARE (ESEGUITO DALLA PROVINCIA DI PIACENZA)

C. POLO SCOLASTICO COMUNALE DA REALIZZARE (ESEGUITO DAL COMUNE DI PIACENZA)

..... AREA DI PROPRIETA' DELLA PROVINCIA DI PIACENZA

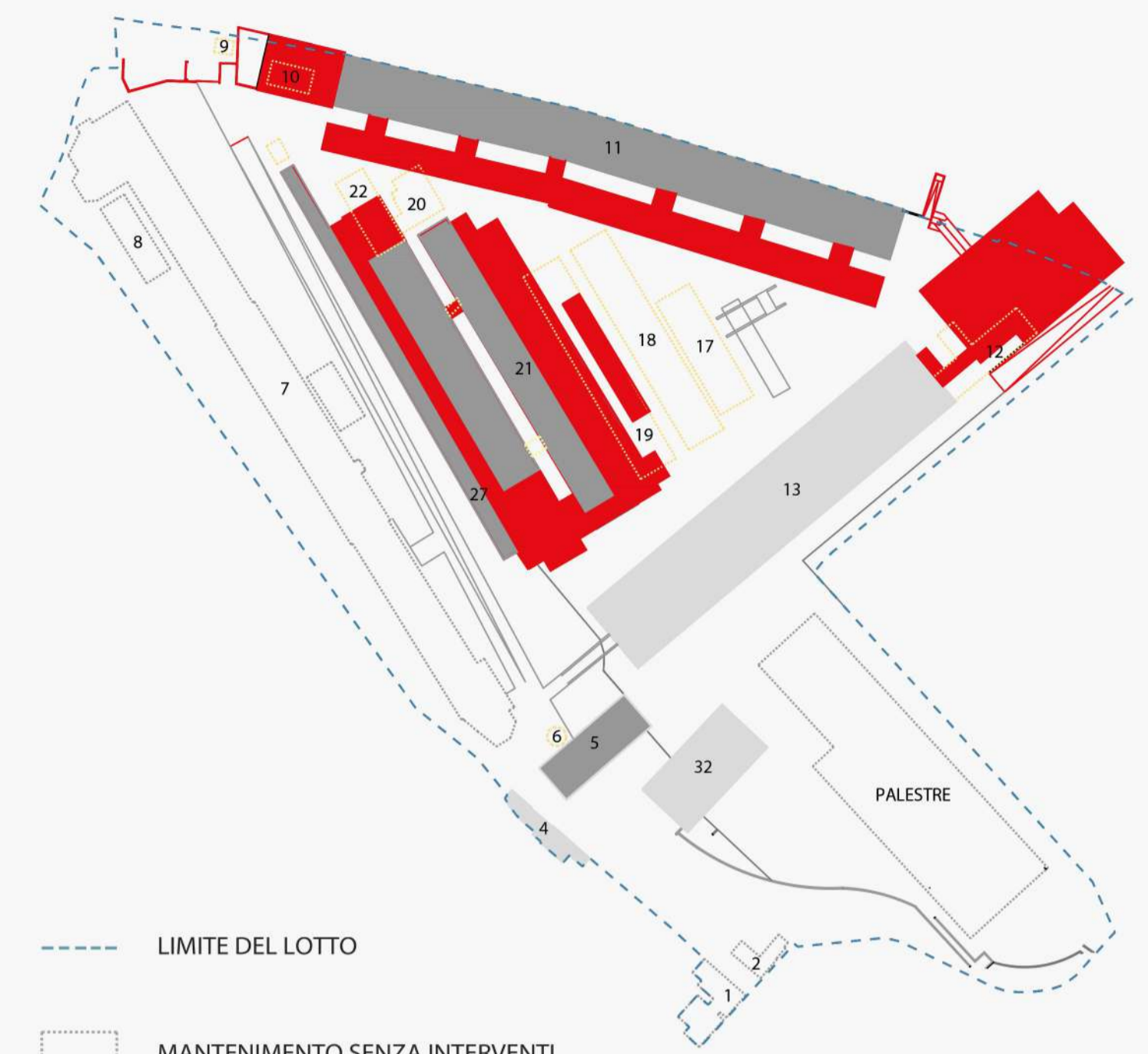
..... AREA DI PROPRIETA' DEL COMUNE DI PIACENZA



- EDIFICI GIÀ DEMOLITI (DI PROPRIETÀ DELLA PROVINCIA)
- EDIFICI DA DEMOLIRE
- EDIFICIO SCOLASTICO COMUNALE: AMPLIAMENTO DELL'EDIFICIO ESISTENTE DA REALIZZARSI A CARICO DEL COMUNE DI PIACENZA
- EDIFICI SCOLASTICI: AMPLIAMENTI AGLI EDIFICI ESISTENTI DA REALIZZARSI A CARICO DELLA PROVINCIA
- EDIFICIO CULTURALE-POLIFUNZIONALE - PALMANOVA (EDIFICIO VINCOLATO, RIQUALIFICAZIONE DA REALIZZARSI A CARICO DELLA PROVINCIA)
- NUOVE PALESTRE SCOLASTICHE DI PROPRIETÀ DELLA PROVINCIA DI PIACENZA (GIÀ REALIZZATE DALLA PROVINCIA STESSA)
- EDIFICIO OGGETTO DI RIQUALIFICAZIONE:NUOVO SPAZIO POLIVALENTE (GIÀ DI PROPRIETÀ DELLA PROVINCIA)
- EDIFICIO OGGETTO DI RIQUALIFICAZIONE: SECONDA PALESTRA SCOLASTICA (DA REALIZZARSI A CARICO DELLA PROVINCIA)

Scala originale: 1:1000
Dimensione cornice: 388.000 x 276.000 metri

SCHEMA. Rapporto tra edifici conservati, demoliti e costruiti



- LIMITE DEL LOTTO
- MANTENIMENTO SENZA INTERVENTI
- EDIFICI IN DEMOLIZIONE
- EDIFICI IN MANUTENZIONE | RIGENERAZIONE SENZA MODIFICA SAGOMA | VOLUME
- EDIFICI IN MANUTENZIONE | RIGENERAZIONE CON MODIFICA SAGOMA | VOLUME
- NUOVA COSTRUZIONE

- EDIFICI DEMOLITI
- NUOVE COSTRUZIONI



Ortofoto. STATO DI FATTO



Ortofoto. EDIFICI CONSERVATI [a demolizioni effettuate]

RECUPERO

RIQUALIFICAZIONE

RIUSO

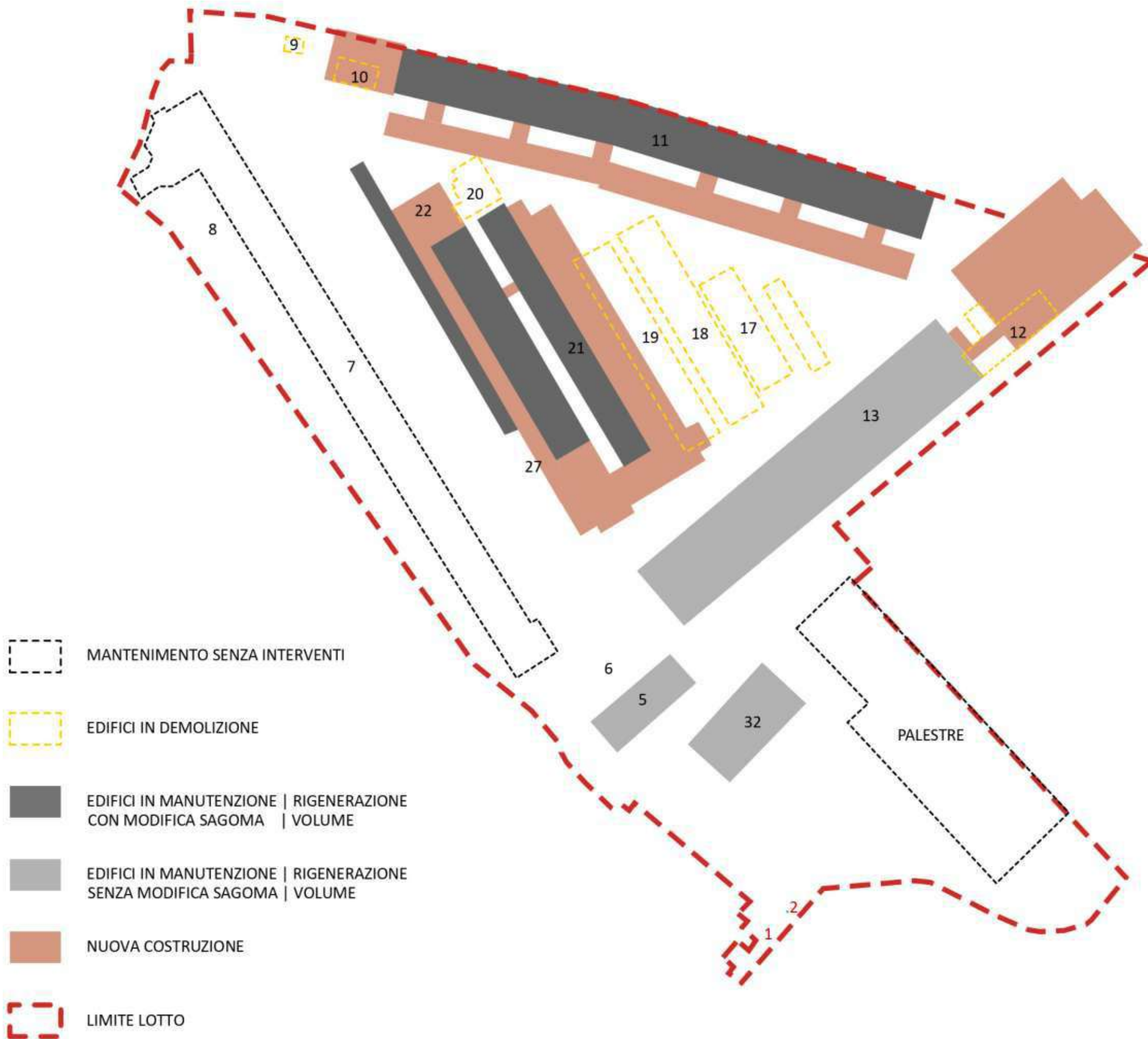
RIGENERAZIONE

INNOVAZIONE
TECNOLOGICA

EFFICIENTAMENTO
ENERGETICO

INTEGRAZIONE
SPAZIALE

UN INTERVENTO PER PARTI



An architectural site plan of a campus. The central feature is a large, irregularly shaped green area with a winding path. This green area is surrounded by various buildings, some with hatched patterns, and several parking lots. The plan includes numerous small circles representing trees and detailed road layouts. The overall design shows a mix of green space and built environment.

**IL SISTEMA URBANO
DEI NUOVI PARCHEGGI
A SERVIZIO DEL CAMPUS
E DELLA CITTA'**